



Liberté • Égalité • Fraternité  
RÉPUBLIQUE FRANÇAISE

PRÉFET DE LA CORRÈZE

DIRECTION DÉPARTEMENTALE DES  
TERRITOIRES DE LA CORRÈZE

COPIE

ELABORATION DES PLANS DE PREVENTION DU RISQUE NATUREL  
D'INONDATION (PPRI) DES COMMUNES CONCERNÉES PAR LE  
BASSIN DE LA DORDOGNE, SES AFFLUENTS ET SOUS-AFFLUENTS,  
D'ARGENTAT A LIOURDRES

Carte du zonage réglementaire pour la crue de référence (crue centennale)  
du cours d'eau La Dordogne

Commune de Chenaillet Mascheix

Vu pour être annexé  
à notre arrêté en date de  
ce jour:

TULLE, le 30 OCT. 2013  
Le Préfet

Bruno DELSÒL

Echelle: 1/5 000

Octobre 2012




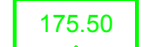

Affaire n° 4311734-FLU



Agence de Bordeaux

Le Rubis - 10, rue Gutenberg - B.P. 30281-33697 Mérignac cedex - Tél : 05 56 13 85 62 - Fax : 05 56 13 85 63

### LÉGENDE

-  Limite de la zone inondable
-  Limite de la zone submersible par + de 1 m d'eau
-  Zone rouge (inconstructible)
-  Cote de la crue de référence (en mNGF)
-  Isocote de la crue de référence

